












Ark. 1(3)

| | |
|---|--|
| 23-204 Krasnik, Al. Niepodległości 25E tel.: 508 878 871 | Imię i nazwisko, nr uprawnień i podpis geodety uprawnionego który opracował mapę |
|---|--|

Imię i nazwisko
oraz nr uprawnień zawodowych
kierownika prac

GEODETA UPRAWNIENY
mgr inż. Michał Wojtusiewicz
nr upraw. 22122

| | |
|---|--|
|  | GRANICA AKTUALNOŚCI MAPY DO CELÓW PROJEKTOWYCH |
|  | ISTN. GRANICE PASA DROGOWEGO DRUGI GMINNE |
|  | ISTN. GRANICE PASA DROGOWEGO DRUGI POWIATOWEJ |
|  | PROJ. OŚ JEZDNI |
|  | PROJ. KRAWĘDZ JEZDNI (BEZ KRAWĘŻNIKA) |
|  | PROJ. KRAWĘDZ POBOCZA |
|  | PROJ. NAWIERZCHNIA Z BETONU ASFALTOWEGO |
|  | LOKALIZACJA PRZEKROJÓW CHARAKTERYSTYCZNYCH |
|  | LOKALIZACJA PRZEKROJÓW POPRZECZNYCH |
|  | IST. OZNAKOWANIE PIONOWE |
|  | PROJ. OZNAKOWANIE PIONOWE |

| | | |
|-----------|-------|--|
|2025 | 1:500 | |
|-----------|-------|--|